

TUMAČ PLANSKOG ZNAKOVLJA

[OB-1-1] Obuhvat prostornog plana



[OB-1-1-3001] Obuhvat prostornog plana

[KN-1-1] Namjena prostora



[KN-1-1-1310] Zemljište namijenjeno šumi i šumsko zemljište državnog značaja



[KN-1-1-3213] (I3) Proizvodna namjena - farma



[KN-1-1-3321] (V1) Površina unutarnjih voda - površina pod vodom



[KN-1-1-2902] (IS2) Površina infrastrukture - željeznički promet područnog (regionalnog) značaja




[KN-1-1-3290] (Gr) Groblje



[KN-1-1-3604] (R4) Sportsko-rekreacijska namjena (izvan građevinskog područja) - sportsko-rekreacijska igrališta na otvorenom




[KN-1-1-3005] (S5) Stambena namjena - poljoprivredna domaćinstva



[KN-1-1-3301] Vrijedno zemljište namijenjeno poljoprivredi



[KN-1-1-3302] Ostalo zemljište namijenjeno poljoprivredi



[KN-1-1-3905] (IS5) Površina infrastrukture - zračni promet



[KN-1-1-3006] (S6) Stambena namjena - poljoprivredna domaćinstva



[KN-1-1-3312] Ostalo zemljište namijenjeno šumi



[KN-1-1-3211] (I1) Proizvodna namjena

[IS-1-1] Cestovni promet




[IS-1-1-1003] (D) Cesta državnog značaja



[IS-1-1-2005] (Ž) Cesta područnog (regionalnog) značaja



[IS-1-1-3008] (L) Cesta lokalnog značaja - planirano



[IS-1-1-1012] (BC) Brza cesta - planirano



[IS-1-1-3007] (L) Cesta lokalnog značaja

[IS-1-2] Željeznički promet



[IS-1-2-1003] (R) Željeznička pruga za regionalni promet s pripadajućom željezničkom infrastrukturom



[IS-1-2-2010] (Žk) Željeznički kolodvor/stajalište

Naziv prostornog plana:

Prostorni plan uređenja Općine Nova Bukovica

Naziv kartografskog prikaza prostornog plana:

1.1. Namjena prostora

Mjerilo prikaza:

1:25000

Vrsta postupka:

Postupak izrade i donošenja izmjene i dopune prostornog plana

Faza izrade plana:

Prijedlog prostornog plana za javnu raspravu

Oznaka revizije plana:

Odluka o izradi prostornog plana:

Odluka o izradi izmjene i dopune Prostornog plana uređenja Općine Nova Bukovica (Službeno glasilo Općine Nova Bukovica broj 1/2025)

Javna rasprava:

Javna rasprava provodi se od 05.06.2026. do zaključno s danom 15.06.2026.

Javni uvid:

od 05.06.2026. godine do 15.06.2026. godine, na lokaciji: Općina Nova Bukovica, Trg dr. Franje Tuđmana 1, 33518 Nova Bukovica, 8:00 -14:00 h

Javno izlaganje:

dana 10.06.2026. godine, na lokaciji: Općina Nova Bukovica, Trg dr. Franje Tuđmana 1, 33518 Nova Bukovica, 11:00 h

Nositelj izrade prostornog plana:

Virovitičko-podravska županija, Općina Nova Bukovica
Jedinstveni upravni odjel

Odgovorna osoba nositelja izrade:

PROČELNICA JEDINSTVENOG UPRAVNOG ODJELA
Maja Teodorović mag.oec.

Tijelo koje donosi prostorni plan:

Virovitičko-podravska županija, Općina Nova Bukovica
Općinsko vijeće

Predsjednik tijela koje donosi prostorni plan:

PREDSJEDNICA OPĆINSKOG VIJEĆA
Anica Milosavljević

Stručni izrađivač prostornog plana:

Zavod za prostorno uređenje Virovitičko-podravske županije
Virovitica, Trg Ljudevita Patačića 1
OIB: 21833428705

Odgovorna osoba stručnog izrađivača:

RAVNATELJICA
Jasna Baranjec-Keserica dipl.ing.arh.

Odgovorni voditelj izrade:

Jasna Baranjec-Keserica dipl.ing.arh.

Stručni tim:

Naziv prostornog plana:

Prostorni plan uređenja Općine Nova Bukovica

Naziv kartografskog prikaza prostornog plana:

1.1. Namjena prostora

Mjerilo prikaza:

1:25000

Vrsta postupka:

Postupak izrade i donošenja izmjene i dopune prostornog plana

Faza izrade plana:

Prijedlog prostornog plana za javnu raspravu

Oznaka revizije plana:

Prostor za digitalni potpis

Odgovorna osoba nositelja izrade:

PROČELNICA JEDINSTVENOG UPRAVNOG
ODJELA

Maja Teodorović mag.oec.

Odgovorna osoba stručnog izrađivača:

RAVNATELJICA

Jasna Baranjec-Keserica dipl.ing.arh.

Odgovorni voditelj izrade:

Jasna Baranjec-Keserica dipl.ing.arh.